

Postup doplnění kódu adresního místa a kontrola kódu ÚTJ u provozovny Ovzduší

Doplnění kódu adresního místa se provádí na Vašem účtu ISPOP a nesouvisí s hlášením F_OVZ_SPE. Není potřeba posílat nové hlášení za r. 2015.

Případné podrobnější instrukce k doplnění kódu adresního místa naleznete na dalších stránkách postupu.

Objekty, kterým není přiděleno číslo popisné nebo evidenční **nemají přiřazený kód adresního místa**. Informujte v takovém případě ČHMÚ – **viz pokyn na straně 5**.

Doplnění lze provést v záložce: Můj účet- Provozovny ovzduší – Správa provozoven – AKCE-Detail provozovny. Ve spodní části lze upravit Adresu RUIAN kliknutím na „Změnit údaje“. Pokud je adresa uvedena správně, postačí většinou v okně Změna adresy RUIAN pouze zadat č. popisné do prázdné položky „Adresní místo“:

Seznam obsahuje adresy provozoven získaných od subjektu provozovatele z registru ROS.
Pro předvyplnění zvolte příslušný řádek a stiskněte tlačítko Vybrat.

Adresy k předvyplnění

K dispozici nejsou žádné záznamy nebo je nutné změnit, případně omezit vyhledávací kritéria.

Adresa RUIAN

Kraj * Jihočeský kraj

Okres * Písek

Obec * Boudy (Písek)

Městská část

Část obce Boudy

Ulice neuvedena

Adresní místo

Číslo domovní

Číslo orientační

PSČ *

Kód adresního místa

Zrušit Uložit Vybrat

Kód adresního místa se zobrazuje po doplnění č. popisného v položce „Adresní místo“

Adresní místo 9

Kód adresního místa 5510414

Zrušit Uložit

V některých případech je potřeba doplnit ještě část obce nebo městskou část, popř. i ulici, aby se nabízely k výběru č. popisná evidovaná ve vaší obci:

Kraj * Pardubický kraj

Okres * Svitavy

Obec * Želivsko (Svitavy)

Městská část

Část obce

Ulice neuvedena

Adresní místo

Zrušit

Tento postup je určen pro doplnění kódu adresního místa v návaznosti na detailní vyplnění adresy provozovny Ovzduší na účtu ISPOP ohlašovatele.

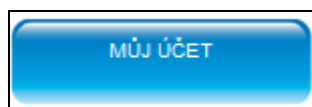
Kód adresního místa lze přiřadit k objektům (průmyslové objekty, objekty k bydlení), rodinným a bytovým domům a jednotlivým vchodům, atd., u nichž je evidována adresa s těmito prvky:

- název okresu, název obce, název městské části nebo městského obvodu, název části obce nebo v případě hlavního města Prahy název katastrálního území
- číslo popisné nebo evidenční popř. i název ulice a číslo orientační

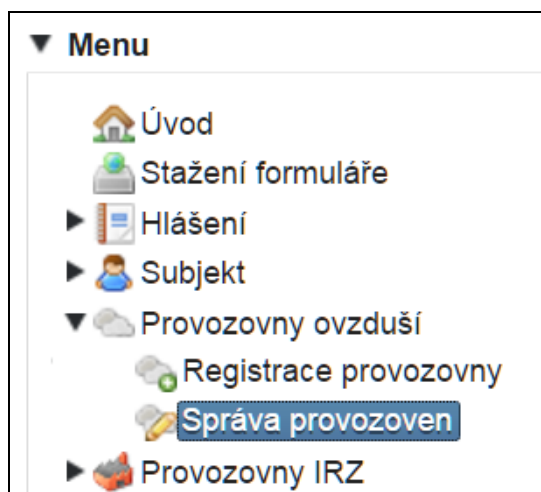
Objekty, kterým není přiděleno číslo popisné nebo evidenční **nemají přiřazený kód adresního místa** a pro zadání jejich adresy v účtu ISPOP zpravidla postačuje výběr kraje, okresu, obce a PSČ. Mezi takové objekty patří zejména čerpací stanice, čistírny odpadních vod, objekty (zemědělské, rekreační, apod.) mimo zastavěnou část obce, apod. Pro učení kódu adresního místa nelze použít parcelní číslo. Informujte v takovém případě ČHMÚ – **viz pokyn na straně 5.**

Postup doplnění kódu adresního místa

- 1) Po přihlášení do ISPOP klikněte na MŮJ ÚČET



- 2) V levém menu zvolte „Provozovny ovzduší“ a vyberte „Správa provozoven“.



- 3) Postupujte obdobně jako u následujícího příkladu doplnění kódu adresního místa provozovny Ovzduší Českého hydrometeorologického ústavu – pobočka Ústí n.L.

Zobrazený přehled provozoven ČHMÚ ukazuje, že u provozovny „pobočka Ústí n.L.“ není uveden kód adresního místa - není vyplněn údaj ve sloupci ADRESNÍ MÍSTO (RÚIAN).

Správa provozoven

Filtr

Název provozovny Provozovatel Obec (RÚIAN)

IČP IČO/ID provozovatele 00020699 Městská část (RÚIAN)

Původní IČP Stav Ulice (RÚIAN)

► Rozšířený filtr

Záznamy

BE	IČP	NÁZEV PROVOZOVNY	REGISTRACE V ISPOP	OBEC (RÚIAN)	ULICE, Č.D./Č.O. (RÚIAN)	ADRESNÍ MÍSTO (RÚIAN)
	310003542	Český hydrometeorologický ústav - Praha, Na Šabatce	6.1.2010	Praha	Na Šabatce 2050/17	21855803
	421400352	Český hydrometeorologický ústav, p.o. - pobočka Ústí n.L.	6.1.2010	Ústí nad Labem	Kočkovská 18/2699	
	721980053	Český hydrometeorologický ústav - záložní zdroj	10.1.2014	Pízeň	Mozartova 1237/41	26007100

V detailu provozovny se v horní části zobrazují údaje o provozovně (Název a ÚTJ) a ve spodní části Adresa RÚIAN. Kód adresního místa není uveden. Pro doplnění kódu adresního místa popř. doplnění nebo opravu adresy RUIAN klikněte na tlačítko „Změnit údaje“ ve spodní části detailu provozovny. Obdobně lze postupovat v případě, že bylo kontrolou adresního bodu zjištěno, že přiřazená adresa nesouhlasí se skutečnou adresou provozovny. Po kliknutí na „Změnit údaje“ se otevře samostatné okno „Změna adresy RÚIAN“ (viz níže).

Upozornění: Možnost „Změnit údaje“ má pouze uživatel daného subjektu s oprávněním Správce subjektu.

Detail provozovny ovzduší

Provozovna

IČP 421400352 Typ Ovzduší

Původní IČP ÚTJ Ústí nad Labem-Ústí nad Labem-mě

Název Český hydrometeorologický ústav, p.o. - pr Registrace v ISPOP 6.1.2010

ORP Ústí nad Labem [4214] Zrušení provozovny

Adresa RÚIAN	Adresa do 2012	Provozovatel	Historie	Poznámky
Adresa RÚIAN				
Kraj Ústecký kraj				
Okres Ústí nad Labem				
Obec Ústí nad Labem				
Městská část Ústí nad Labem-město				
Část obce				
		Ulice Kočkovská		
		Číslo domovní 18		
		Číslo orientační 2699		
		PSČ 40012		
		Kód adresního místa		

Na rozdíl od zobrazeného příkladu nemusí údaje Vaší provozovny obsahovat úplné a správné adresní údaje a bude nutné provést jejich doplnění nebo opravu.

Změna adresy RÚIAN

Seznam obsahuje adresy provozoven získaných od subjektu provozovatele z registru ROS.
Pro předvyplnění zvolte příslušný řádek a stiskněte tlačítko Vybrat.

Adresy k předvyplnění Strana 1 Záznamů 10 Zobrazeno: 0-0 z 0

K dispozici nejsou žádné záznamy nebo je nutné změnit, případně omezit vyhledávací kritéria.

Adresa RÚIAN

Kraj* Ústecký kraj Městská část Ústí nad Labem-mě

Okres* Ústí nad Labem Část obce

Obec* Ústí nad Labem (Ús) Ulice

Adresní místo

Číslo domovní 18

Číslo orientační 2699

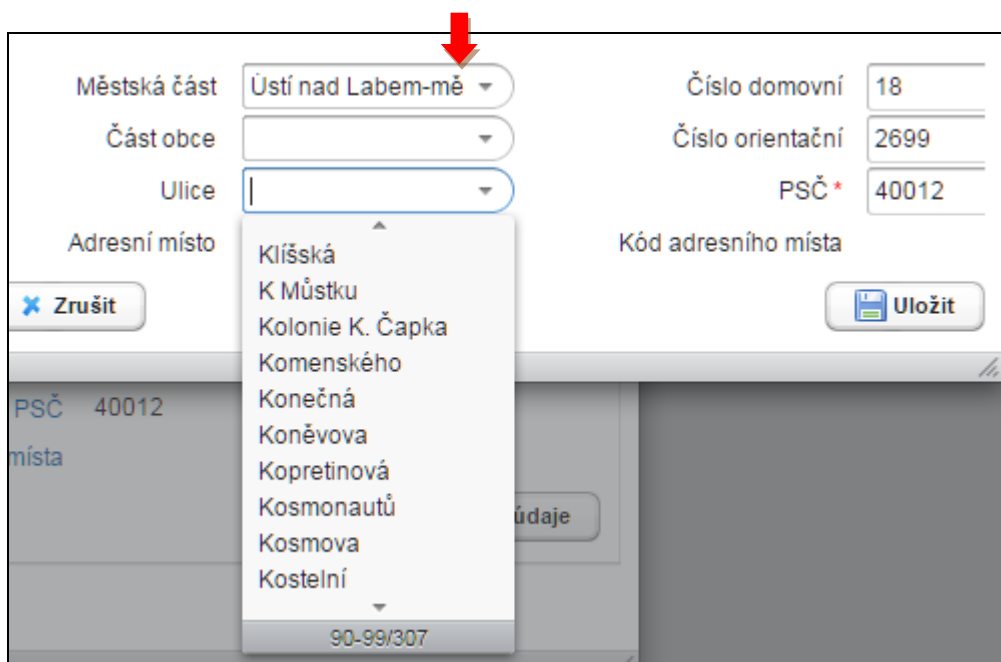
PSČ* 40012

Kód adresního místa

Ve výše zobrazeném náhledu bude potřeba doplnit **Část obce, Ulici a vybrat Adresní místo**. Tento postup se bude lišit v případě, že nejsou v obci evidovány žádné ulice a jsou přiděleny pouze č. domovní/popisná apod.

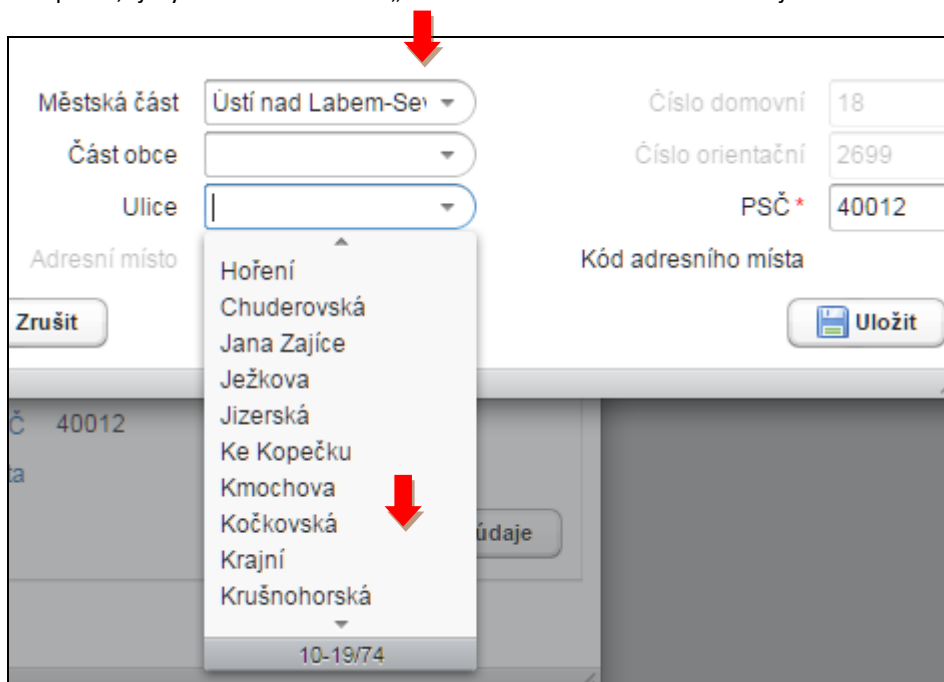
V případě nejasností při výběru adresních údajů kontaktujte telefonicky (244 032 457) nebo mailem (emise@chmi.cz) podporu poskytovanou ČHMÚ.

V následujícím příkladu je vidět, že díky chybně uvedené Městské části „Ústí nad Labem-město“ se vůbec nenabízí k výběru ulice „Kočkovská“.



The screenshot shows a web form for address selection. The 'Městská část' (Municipal part) dropdown is set to 'Ústí nad Labem-mě'. The 'Ulice' (Street) dropdown is open, showing a list of streets: Klíšská, K Můstku, Kolonie K. Čapka, Komenského, Konečná, Koněvova, Kopretinová, Kosmonautů, Kosmova, and Kostelní. A red arrow points to the 'Městská část' dropdown. The form also includes fields for 'Číslo domovní' (18), 'Číslo orientační' (2699), 'PSC*' (40012), and 'Kód adresního místa'. Buttons for 'Zrušit' and 'Uložit' are visible.

Po opravě, tj. výběru Městské části „Ústí nad Labem-Severní terasa“ se již ulice Kočkovská ve výběru zobrazuje.



The screenshot shows the same web form, but the 'Městská část' dropdown is now set to 'Ústí nad Labem-Severní terasa'. The 'Ulice' dropdown is open, showing a different list of streets: Hoření, Chuderovská, Jana Zajíce, Ježkova, Jizerská, Ke Kopečku, Kmochova, Kočkovská, Krajiní, and Krušnohorská. A red arrow points to the 'Městská část' dropdown, and another red arrow points to 'Kočkovská' in the street list. The form fields and buttons are the same as in the previous screenshot.

Jak ukazuje následující náhled, po zadání ulice se již nabízí jednotlivá adresní místa. Volbu příslušného adresního místa lze provést buď postupným prohlížením záznamů, nebo přímo zadáním číslic z položek Číslo domovní nebo Číslo orientační do položky „Adresní místo“.

Po zadání číslic „2699“ se v tomto případě z číselníku nabídlo Adresní místo „2699/18“. Kliknutím na toto nabídnuté číslo se automaticky zobrazí „Kód adresního místa“.

Městská část *	Ústí nad Labem-Se	Číslo domovní	2699
Část obce	Severní Terasa	Číslo orientační	18
Ulice	Kočkovská	PSČ	40011
Adresní místo	2699/18	Kód adresního místa	17875820

Kód adresního místa je nyní zobrazen modrým písmem a vybranou adresu lze uložit. Předtím nebo kdykoli potom lze kliknutím na Kód adresního místa ověřit správný výběr adresy na mapě (náhled na VDP ČÚZK se zpravidla otevře v samostatném okně prohlížeče a vpravo nahoře je pak k dispozici tlačítko „Zobrazit v mapě“). Tuto kontrolu může provádět i Běžný uživatel.

Městská část *	Ústí nad Labem-Se	Číslo domovní	2699
Část obce	Severní Terasa	Číslo orientační	18
Ulice	Kočkovská	PSČ	40011
Adresní místo	2699/18	Kód adresního místa	17875820
Zrušit		Uložit	

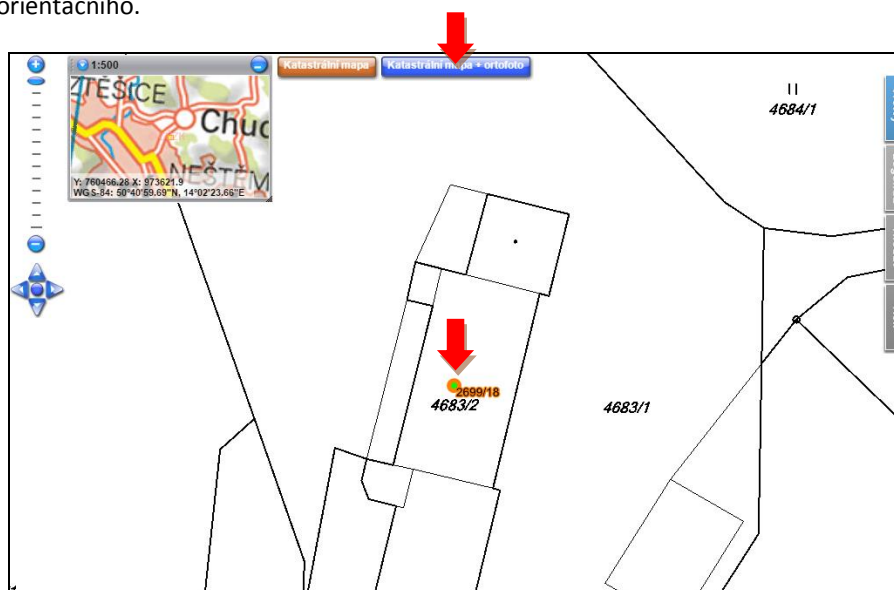
Definované adresy z RÚIAN jsou v ISPOP automaticky aktualizovány, ale RÚIAN nemusí obsahovat vždy nejnovější údaje. V případě nenalezení adresy je zapotřebí se obrátit na Helpdesk ČÚZK: <https://helpdesk.cuzk.cz/ehd/vytvorPozadavek>.

Pokud nelze vybrat všechny adresní údaje z číselníkových položek RÚIAN až na Kód adresního místa provozovny ovzduší z důvodu jeho neexistence (např. čerpací stanice apod.), informujte o tomto pracovníky odd. emisí a zdrojů ČHMÚ **zasláním informace** o identifikačním čísle provozovny ovzduší (IČP) a názvu provozovny, IČO a názvu provozovatele, popř. také **číslo parcely** a mapový náhled se zobrazením provozovny, na adresu emise@chmi.cz.

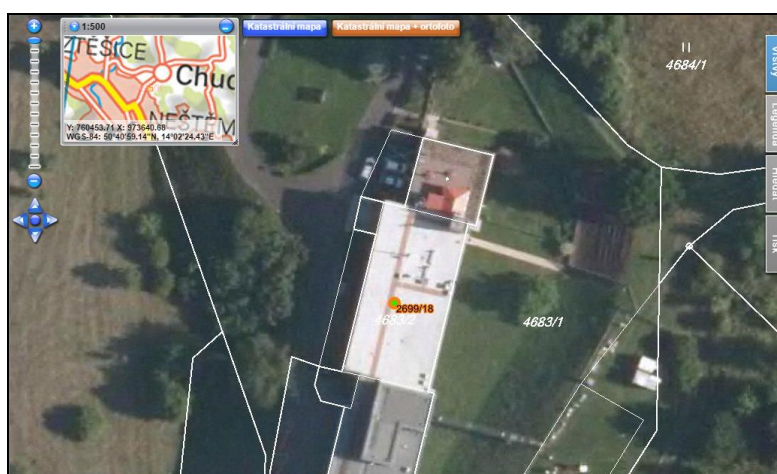
Při pomalejším internetovém připojení může při používání náhledů ČÚZK docházet k dlouhým časovým odezvám při zobrazení mapy, letecké mapy (ortofoto) nebo změně měřítko zobrazované mapy.

Veřejný dálkový přístup	
Úvodní obrazovka	Adresní místo - detail Kód: 17875820
Vyhledání prvků	<p>Obec: Ústí nad Labem (okres Ústí nad Labem)</p> <p>Část obce: Severní Terasa</p> <p>Městská část/obvod: Ústí nad Labem-Severní Terasa</p> <p>Ulice: Kočkovská</p> <p>PSČ: 40011</p> <p>Volební okrsek: 9</p> <p>Přejít na: <input type="text" value="Stát"/> <input type="button" value="Přejít"/></p> <p>Číslo popisné nebo evidenční / orientační: 2699/18</p> <p>Adresa dle vyhlášky č. 359/2011 Sb.</p> <p>Řádek 1: Kočkovská 2699/18</p> <p>Řádek 2: Severní Terasa</p> <p>Řádek 3: 40011 Ústí nad Labem</p>
<ul style="list-style-type: none"> Stát Region soudržnosti Kraj (VÚSC) Okres ORP POU Obec, vojenský újezd Správní obvod Prahy Městská část/obvod Část obce Volební okrsek Ulice Stavební objekt Adresní místo Katastrální území Parcela ZSJ <p>Dřívější členění</p> <ul style="list-style-type: none"> Kraj (1960) Městský obvod Prahy <p>Ověření adresy</p>	<p><input type="button" value="Informace k datu"/></p> <p><input type="button" value="Zobrazit v mapě"/></p>

Kliknutím na tlačítko „Zobrazit v mapě“ se zpravidla v novém okně prohlížeče otevře mapa se zobrazením půdorysu stavby a vyznačením „polohy“ adresního místa a odpovídajícího čísla popisného nebo evidenčního/orientačního.



Výběrem pomocí tlačítka „Katastrální mapa + ortofoto“ lze zobrazit letecký snímek budovy opět s vyznačením „polohy“ adresního místa a odpovídajícího čísla popisného nebo evidenčního/orientačního – viz následující náhled.



Postup ověření správného kódu ÚTJ

- 4) Po přihlášení na MŮJ ÚČET – „Provozovny ovzduší“ – „Správa provozoven“ (viz bod 1 a 2 výše) a po rozkliknutí ikony Detail lze v horní části nového okna „Detail provozovny ovzduší“ zobrazit název a kód ÚTJ (kód ÚTJ u dlouhých názvů, jako je ten uvedený v příkladu, jsou viditelné až po rozkliknutí tlačítka „Změnit údaje“).

Záznamy		
AKCE	IČP	NÁZEV PROVOZOVNY
	310003542	Český hydrometeorologický ústav - Praha, Na Šabatce
	421400352	Český hydrometeorologický ústav, p.o. - pobočka Ústí n.L.
	721980053	Český hydrometeorologický ústav - záložní zdroj

- 5) Ověření správného výběru kódu územně technické jednotky ÚTJ, vyplňovaného na listi 1 formuláře F_OVZ_SPE, se provádí v mapovém náhledu, který se postupně zobrazí po rozkliknutí číselného Kódu adresního místa ve spodní části okna „Detail provozovny ovzduší“.

Detail provozovny ovzduší

Provozovna

IČP 421400352 Typ Ovzduší

Původní IČP ÚTJ Ústí nad Labem-Ústí nad Labem-měs

Název Český hydrometeorologický ústav, p.o. - pr Registrace v ISPOP 6.1.2010

ORP Ústí nad Labem [4214] Zrušení provozovny

Adresa RÚIAN Adresa do 2012 Provozovatel Historie Poznámky

Adresa RÚIAN

Kraj Ústecký kraj Ulice Kočkovská

Okres Ústí nad Labem Číslo domovní 2699

Obec Ústí nad Labem Číslo orientační 18

Městská část Ústí nad Labem-Severní Terasa PSČ 40011

Část obce Severní Terasa Kód adresního místa 17875820

Následně se v otevřeném samostatném okně detailu adresního místa (VPD ČUZK) otevře mapa kliknutím na tlačítko „Zobrazit v mapě“.

Veřejný dálkový přístup

Úvodní obrazovka Adresní místo - detail Kód: 17875820

Vyhledání prvků

- Stát
- Region soudržnosti
- Kraje (VÚSC)
- Okres
- ORP
- POU
- Obec - vojenský újezd
- Správní obvod Prahy
- Městská část/obvod
- Část obce
- Volební okrsek
- Ulice
- Stavební objekt
- Adresní místo
- Katastrální území
- Parcela
- ZSJ

Dřívější členění

- Kraje (1960)
- Městský obvod Prahy

Ověření adresy

Obec: [Ústí nad Labem \(okres Ústí nad Labem\)](#)

Část obce: [Severní Terasa](#)

Městská část/obvod: [Ústí nad Labem-Severní Terasa](#)

Ulice: [Kočkovská](#)

PSČ: 40011

Volební okrsek: 9

Přejít na: Stát Přejít

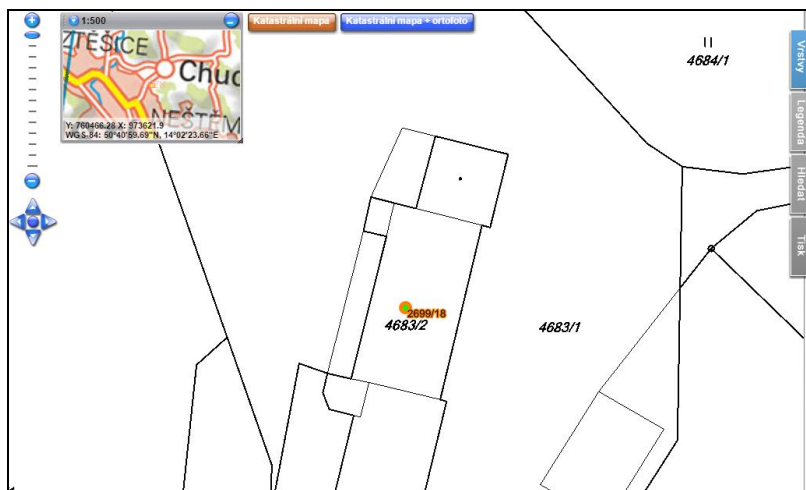
Číslo popisné nebo evidenční / orientační: 2699/18

Adresa dle vyhlášky č. 359/2011 Sb.

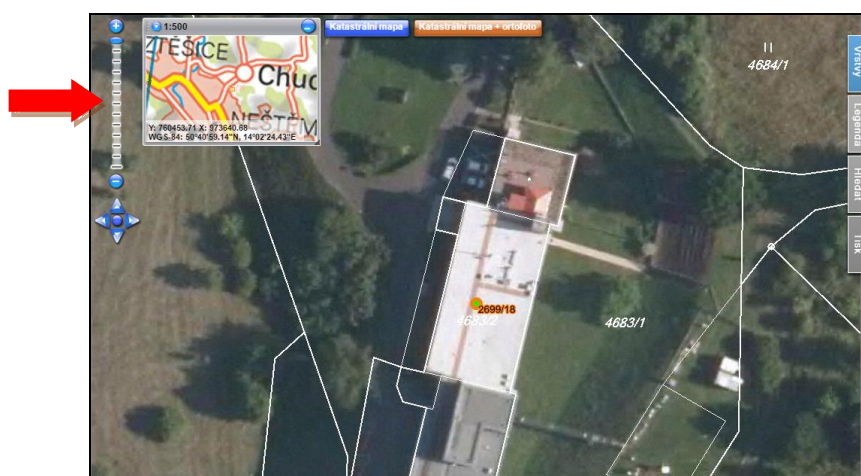
Řádek 1: Kočkovská 2699/18

Řádek 2: Severní Terasa

Řádek 3: 40011 Ústí nad Labem



Výběrem pomocí tlačítka Katastrální mapa + ortofoto lze zobrazit letecký snímek budovy opět s vyznačením „polohy“ adresního místa a odpovídajícího čísla popisného nebo evidenčního/orientačního – viz následující náhled. Po výběru měřítko 1:25 000 na posuvníku v levém horním rohu lze zobrazit hranice územně technické jednotky ÚTJ, název a číselný kód ÚTJ: **Ústí n.Lab – Ústí n. Lab – Severní terasa / 775151**.



Území hranic ÚTJ může být vyznačeno několika způsoby. V uvedeném náhledu je část hranice vyznačena plnou, část tečkovanou čarou a část kombinací, pravděpodobně v závislosti na hranicích části obce a městské části.



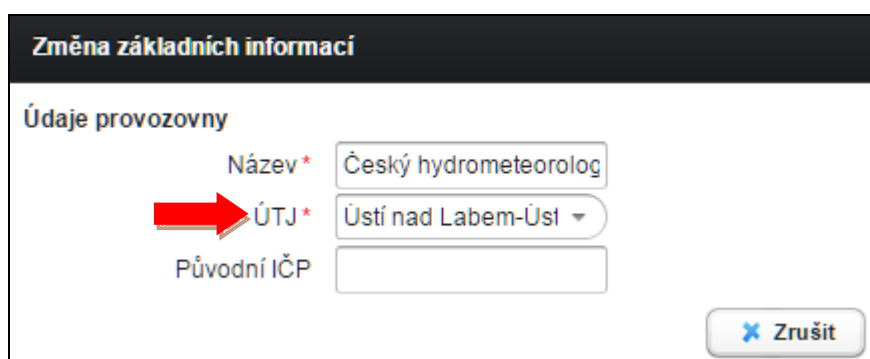
Pokud byl u provozovny v předchozích letech evidován jiný kód ÚTJ, než se zobrazí v mapě, je nutné provést jeho opravu. V horní části okna „Detail provozovny ovzduší“ lze změnit kód ÚTJ – tlačítko „Změnit údaje“.

Upozornění: Možnost „Změnit údaje“ má pouze uživatel daného subjektu s oprávněním **Správce subjektu**.



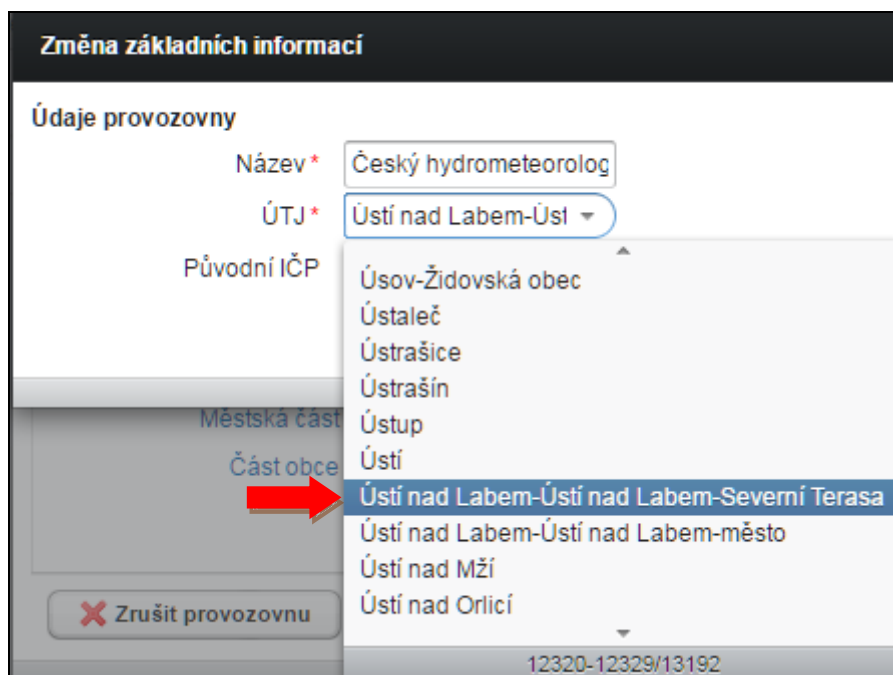
The screenshot shows a window titled "Detail provozovny ovzduší". It contains several data fields: IČP (421400352), Typ (Ovzduší), Původní IČP, ÚTJ (Ústí nad Labem-Ústí nad Labem-měs), Název (Český hydrometeorologický ústav, p.o. - p), Registrace v ISPOP (6.1.2010), and ORP (Ústí nad Labem [4214]). A "Zrušení provozovny" link is also present. A red arrow points to the "Změnit údaje" button in the top right corner. Below the fields is a tabbed interface with "Adresa RÚIAN" selected.

Původní název ÚTJ byl Ústí nad Labem – Ústí nad Labem město (v náhledu bohužel část názvu skryta).



The screenshot shows a dialog box titled "Změna základních informací". Under the "Údaje provozovny" section, there are three fields: "Název *" (Český hydrometeorolog), "ÚTJ *" (Ústí nad Labem-Ústí), and "Původní IČP". A red arrow points to the "ÚTJ" dropdown menu. A "Zrušit" button is at the bottom right.

Rozkliknutím položky ÚTJ se otevře seznam všech evidovaných názvů ÚTJ (v celé ČR) a vepsáním části názvu ÚTJ, popř. přímo známého kódu ÚTJ z mapového náhledu ČÚZK lze následně vybrat správný název ÚTJ.



The screenshot shows the same dialog box as above, but with the "ÚTJ" dropdown menu open. The menu lists several locations: Úsov-Židovská obec, Ústaleč, Ústrašice, Ústrašín, Ústup, Ústí, Ústí nad Labem-Ústí nad Labem-Severní Terasa (highlighted with a red arrow), Ústí nad Labem-Ústí nad Labem-město, Ústí nad Mží, and Ústí nad Orlicí. A "Zrušit provozovnu" button is at the bottom left.

Změna ÚTJ je dokončena a vybraný záznam je nutné uložit.

Změna základních informací

Údaje provozovny

Název * Český hydrometeorolog

ÚTJ * Ústí nad Labem-Ústí

Původní IČP

Zrušit Uložit

Detail provozovny ovzduší

Provozovna

IČP 421400352 Typ Ovzduší

Původní IČP ÚTJ Ústí nad Labem-Ústí nad Labem-Sev

Název Český hydrometeorologický ústav, p.o. - pr Registrace v ISPOP 6.1.2010

ORP Ústí nad Labem [4214] Zrušení provozovny

Změnit údaje

Adresa RÚIAN Adresa do 2012 Provozovatel Historie Poznámky

Adresa RÚIAN

Kraj Ústecký kraj Ulice Kočkovská

Okres Ústí nad Labem Číslo domovní 2699

Obec Ústí nad Labem Číslo orientační 18

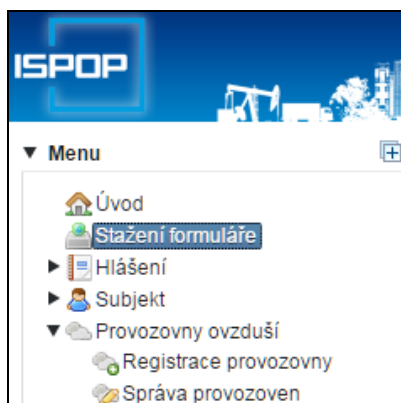
Městská část Ústí nad Labem-Severní Terasa PSČ 40011

Část obce Severní Terasa Kód adresního místa 17875820

Změnit údaje

Zrušit provozovnu

Opravený kód ÚTJ, stejně tak jako změněné nebo doplněné adresní údaje jsou načteny do formuláře F_OVZ_SPE nebo F_OVZ_POPL při jejich následném stažení.



Upozornění:

Pokud již bylo podáno hlášení souhrnné provozní evidence (F_OVZ_SPE) nebo poplatkové přiznání (F_OVZ_POPL) **za rok 2015** s nesprávným kódem ÚTJ, je nutné podat opravné hlášení jako „Doplněné“ hlášení s uvedením správného kódu ÚTJ.

Pozn.: Není zapotřebí stahovat nové hlášení, ale stačí v odeslaném souboru PDF (podaném hlášení) opravit kód ÚTJ, vložit evidenční číslo řádného hlášení a odeslat do ISPOP.