

Test T13 k03

Postup doplnění kódu adresního místa a kontrola kódu ÚTJ u provozovny Ovzduší

Doplnění kódu adresního místa se provádí na Vašem účtu ISPOP a nesouvisí s hlášením F_OVZ_SPE. Není potřeba posílat opravené hlášení. Případné podrobnější instrukce k doplnění kódu adresního místa naleznete na dalších stránkách postupu. **Objekty, kterým není přiděleno číslo popisné nebo evidenční nemají na RUIAN přiřazený kód adresního místa (viz další informace a pokyny na straně 5).**

Doplnění lze provést v záložce: Můj účet- Provozovny ovzduší – Správa provozoven – AKCE-detail provozovny. Ve spodní části lze upravit Adresu RUIAN kliknutím na „Změnit údaje“. Pokud je adresa uvedena správně, postačí většinou pouze zadat č. popisné do prázdné položky „Adresní místo“:

Kód adresního místa se zobrazuje po doplnění č. popisného v položce „Adresní místo“

V některých případech je potřeba doplnit ještě část obce nebo městskou část, popř. i ulici, aby se nabízely k výběru č. popisná:

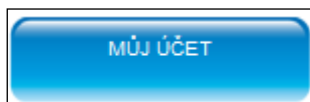
Následující postup je určen pro doplnění kódu adresního místa v návaznosti na detailní vyplnění adresy provozovny Ovzduší na účtu ISPOP ohlašovatele. Kód adresního místa lze přiřadit k objektům (průmyslové objekty, objekty k bydlení), rodinným a bytovým domům a jednotlivým vchodům, atd., u nichž je evidována adresa s těmito prvky:

- název okresu, název obce, název městské části nebo městského obvodu, název části obce nebo v případě hlavního města Prahy název katastrálního území
- číslo popisné nebo evidenční popř. i název ulice a číslo orientační

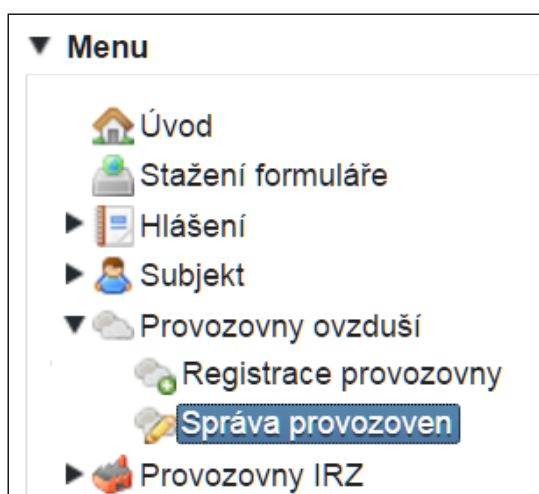
Objekty, kterým není přiděleno číslo popisné nebo evidenční nemají přiřazený kód adresního místa a pro zadání jejich adresy v účtu ISPOP zpravidla postačuje výběr kraje, okresu, obce (popř. ulice) a PSČ. Mezi takové objekty patří zejména čerpací stanice, čistírny odpadních vod, objekty (zemědělské, rekreační, apod.) mimo zastavěnou část obce, apod. ([viz další informace a pokyny na straně 5](#)).

Postup doplnění kódu adresního místa

- 1) Po přihlášení do ISPOP klikněte na MŮJ ÚČET



- 2) V levém menu zvolte „Provozovny ovzduší“ a vyberte „Správa provozoven“.



3) Postupujte obdobně jako u následujícího příkladu doplnění kódu adresního místa provozovny Ovzduší Českého hydrometeorologického ústavu – pobočka Ústí n.L.

Zobrazený přehled provozoven ČHMÚ ukazuje, že u provozovny „pobočka Ústí n.L.“ není uveden kód adresního místa - není vyplněn údaj ve sloupci ADRESNÍ MÍSTO (RÚIAN).

AKCE	IČP	NÁZEV PROVOZOVNY	REGISTRACE V ISPOP	OBEC (RÚIAN)	ULICE, Č.D./Č.O. (RÚIAN)	ADRESNÍ MÍSTO (RÚIAN)
	310003542	Český hydrometeorologický ústav - Praha, Na Šabatce	6.1.2010	Praha	Na Šabatce 2050/17	218003
	421400352	Český hydrometeorologický ústav, p.o. - pobočka Ústí n.L.	6.1.2010	Ústí nad Labem	Kočkovská 18/2699	
	721980053	Český hydrometeorologický ústav - záložní zdroj	10.1.2014	Pízeň	Mozartova 1237/41	26007100

V detailu provozovny se v horní části zobrazují údaje o provozovně (Název a ÚTJ) a ve spodní části Adresa RÚIAN. Kód adresního místa není uveden. Pro doplnění kódu adresního místa popř. doplnění nebo opravu adresy RUIAN klikněte na tlačítko „Změnit údaje“ ve spodní části detailu provozovny. Obdobně lze postupovat v případě, že bylo kontrolou adresního bodu zjištěno, že přiřazená adresa nesouhlasí se skutečnou adresou provozovny. Po kliknutí na „Změnit údaje“ se otevře samostatné okno „Změna adresy RÚIAN“ (viz níže).

Upozornění: Možnost „Změnit údaje“ má pouze uživatel daného subjektu s oprávněním Správce subjektu.

Detail provozovny ovzduší

Provozovna: IČP 421400352, ÚTJ Ústí nad Labem-Ústí nad Labem-měs

Adresa RÚIAN: Kraj Ústecký kraj, Ulice Kočkovská, Číslo domovní 18, Číslo orientační 2699, PSČ 40012, Kód adresního místa

Změnit údaje

Na rozdíl od zobrazeného příkladu nemusí údaje Vaší provozovny obsahovat úplné a správné adresní údaje a bude nutné provést jejich doplnění nebo opravu.

Změna adresy RÚIAN

Seznam obsahuje adresy provozoven získaných od subjektu provozovatele z registru ROS. Pro předvyplnění zvolte příslušný řádek a stiskněte tlačítko Vybrat.

Adresy k předvyplnění: Strana 1, Záznamů 10, Zobrazeno: 0-0 z 0

K dispozici nejsou žádné záznamy nebo je nutné změnit, případně omezit vyhledávací kritéria.

Vybrat

Adresa RÚIAN: Kraj Ústecký kraj, Městská část Ústí nad Labem-mě, Číslo domovní 18, Okres Ústí nad Labem, Část obce, Číslo orientační 2699, Obec Ústí nad Labem (Us), Ulice, PSČ 40012, Adresní místo, Kód adresního místa

Změnit údaje

Ve výše zobrazeném náhledu bude potřeba doplnit **Část obce, Ulici a vybrat Adresní místo**. Tento postup se bude lišit v případě, že nejsou v obci evidovány žádné ulice a jsou přiděleny pouze č. domovní/popisná apod. **V případě nejasností při výběru adresních údajů kontaktujte telefonicky (244 032 457) nebo mailem (spe@chmi.cz) podporu poskytovanou ČHMÚ.**

V následujícím příkladu je vidět, že díky chybně uvedené Městské části „Ústí nad Labem-město“ se vůbec nenabízí k výběru ulice „Kočkovská“.

Městská část: Ústí nad Labem-mě
Číslo domovní: 18
Část obce:
Číslo orientační: 2699
Ulice:
PSČ*: 40012
Adresní místo:
Kód adresního místa:
Zrušit Uložit

- Klíšská
- K Můstku
- Kolonie K. Čapka
- Komenského
- Konečná
- Koněvova
- Kopretinová
- Kosmonautů
- Kosmova
- Kostelní

Po opravě, tj. výběru Městské části „Ústí nad Labem-Severní terasa“ se již ulice Kočkovská ve výběru zobrazuje.

Městská část: Ústí nad Labem-Se
Číslo domovní: 18
Část obce:
Číslo orientační: 2699
Ulice:
PSČ*: 40012
Adresní místo:
Kód adresního místa:
Zrušit Uložit

- Hoření
- Chuderovská
- Jana Zajíce
- Ježkova
- Jizerská
- Ke Kopečku
- Kmochova
- Kočkovská
- Krajní
- Krušnohorská

Jak ukazuje následující náhled, po zadání ulice se již nabízí jednotlivá adresní místa. Volbu příslušného adresního místa lze provést buď postupným prohlížením záznamů, nebo přímo zadáním číslic z položek Číslo domovní nebo Číslo orientační do položky „Adresní místo“.

Po zadání číslic „2699“ se v tomto případě z číselníku nabídlo Adresní místo „2699/18“. Kliknutím na toto nabídnuté číslo se automaticky zobrazí „Kód adresního místa“ modrým písmem.

Městská část*: Ústí nad Labem-Se
Číslo domovní: 2699
Část obce: Severní Terasa
Číslo orientační: 18
Ulice: Kočkovská
PSČ: 40012
Adresní místo: 2699/18
Kód adresního místa: 17875820

Kód adresního místa je nyní zobrazen modrým písmem a vybranou adresu lze uložit. Předtím nebo kdykoli potom lze kliknutím na Kód adresního místa ověřit správný výběr adresy na mapě (náhled na VDP ČÚZK se zpravidla otevře v samostatném okně prohlížeče a vpravo nahoře je pak k dispozici tlačítko „Zobrazit v mapě“). Tuto kontrolu může provádět i Běžný uživatel.

Městská část*	Ústí nad Labem-Sev	Číslo domovní	2699
Část obce	Severní Terasa	Číslo orientační	18
Ulice	Kočkovská	PSČ	40011
Adresní místo	2699/18	Kód adresního místa	17875820
<input type="button" value="Zrušit"/>		<input type="button" value="Uložit"/>	

Definované adresy z RÚIAN jsou v ISPOP automaticky aktualizovány, ale RÚIAN nemusí obsahovat vždy nejnovější údaje. V případě nenalezení adresy je zapotřebí se obrátit na Helpdesk ČÚZK: <https://helpdesk.cuzk.cz/ehd/vytvorPozadavek>.

Pokud nelze ani při doplnění všech odpovídajících adresních údajů z číselníkových položek RÚIAN (vč. položek Městská část nebo Část obce) dohledat existující Kód adresního místa (zpravidla z důvodu nepřidělení čísla popisného budově provozovny např. u čerpacích stanic, apod.), zašlete prosíme seznam provozoven bez existujícího Kódu adresního místa na e-mail spe@chmi.cz. V seznamu uveďte o Identifikační číslo provozovny Ovzduší (IČP), název a adresu provozovny a pro přesnější lokalizaci provozovny bez přiděleného adresního místa uvítáme také zaslání čísla parcely, typ parcely (pozemková, stavební), kódu katastru a popř. i mapového náhledu se zobrazením provozovny, na adresu spe@chmi.cz.

Při pomalejším internetovém připojení může při používání náhledů ČÚZK docházet k dlouhým časovým odezvám při zobrazení mapy, letecké mapy (ortofoto) nebo změně měřítka zobrazované mapy.

Veřejný dálkový přístup

Adresní místo - detail Kód: 17875820

Obec: [Ústí nad Labem \(okres Ústí nad Labem\)](#)

Část obce: [Severní Terasa](#)

Městská část/obvod: [Ústí nad Labem-Severní Terasa](#)

Ulice: [Kočkovská](#)

PSČ: 40011

Volební okrsek: [9](#)

Přejít na:

Číslo popisné nebo evidenční / orientační: 2699/18

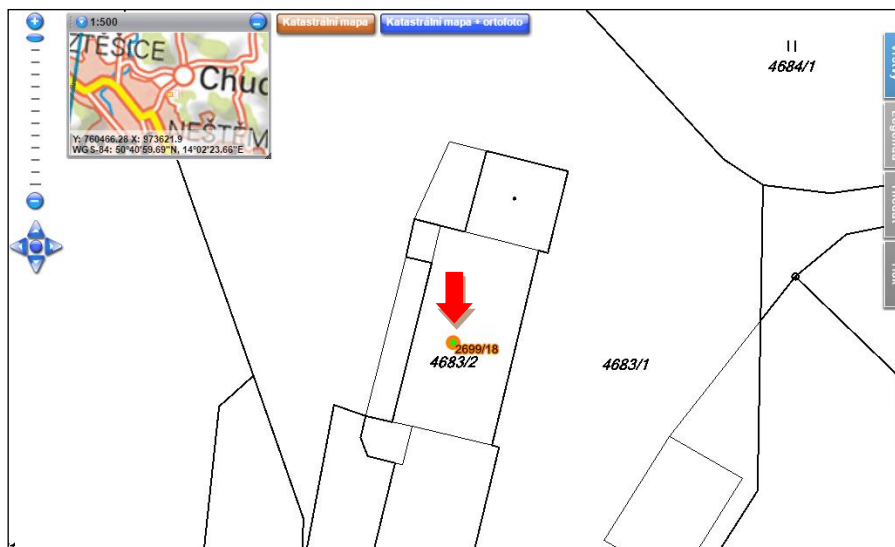
Adresa dle vyhlášky č. 359/2011 Sb.

Řádek 1: Kočkovská 2699/18

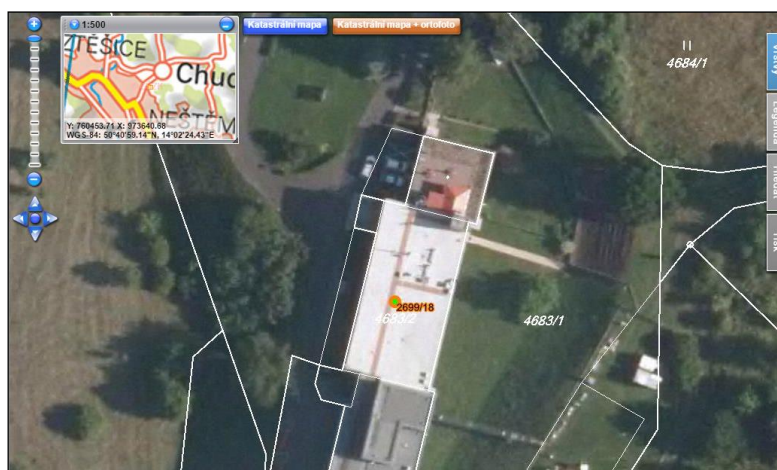
Řádek 2: Severní Terasa

Řádek 3: 40011 Ústí nad Labem

Kliknutím na tlačítko „Zobrazit v mapě“ se zpravidla v novém okně prohlížeče otevře mapa se zobrazením půdorysu stavby a vyznačením „polohy“ adresního místa a odpovídajícího čísla popisného nebo evidenčního/orientačního.





Výběrem pomocí tlačítka „Katastrální mapa + ortofoto“ lze zobrazit letecký snímek budovy opět s vyznačením „polohy“ adresního místa a odpovídajícího čísla popisného nebo evidenčního/orientačního – viz následující náhled.



Postup ověření správného kódu ÚTJ

- 4) Po přihlášení na MÚJ ÚČET – „Provozovny ovzduší“ – „Správa provozoven“ (viz bod 1 a 2 výše) a po rozkliknutí ikony Detail lze v horní části nového okna „Detail provozovny ovzduší“ zobrazit název a kód ÚTJ (kód ÚTJ u dlouhých názvů, jako je ten uvedený v příkladu, jsou viditelné až po rozkliknutí tlačítka „Změnit údaje“).

Záznamy		
AKCE	IČP	NÁZEV PROVOZOVNY
	310003542	Český hydrometeorologický ústav - Praha, Na Šabatce
	421400352	Český hydrometeorologický ústav, p.o. - pobočka Ústí n.L.
	721980053	Český hydrometeorologický ústav - záložní zdroj

- 5) Ověření správného výběru kódu územně technické jednotky ÚTJ, vyplňovaného na listu 1 formuláře F_OVZ_SPE, se provádí v mapovém náhledu, který se postupně zobrazí po rozkliknutí číselného Kódu adresního místa ve spodní části okna „Detail provozovny ovzduší“.

Detail provozovny ovzduší

Provozovna

IČP 421400352 Typ Ovzduší

Původní IČP ÚTJ Ústí nad Labem-Ústí nad Labem-měst

Název Český hydrometeorologický ústav, p.o. - p Registrace v ISPOP 6.1.2010

ORP Ústí nad Labem [4214] Zrušení provozovny

[Změnit údaje](#)

Adresa RÚIAN	Adresa do 2012	Provozovatel	Historie	Poznámky
--------------	----------------	--------------	----------	----------

Adresa RÚIAN

Kraj	Ústecký kraj	Ulice	Kočkovská
Okres	Ústí nad Labem	Číslo domovní	2699
Obec	Ústí nad Labem	Číslo orientační	18
Městská část	Ústí nad Labem-Severní Terasa	PSČ	40011
Část obce	Severní Terasa	Kód adresního místa	<u>17875820</u>

[Změnit údaje](#)

Následně se v otevřeném samostatném okně detailu adresního místa (VPD ČUZK) otevře mapa kliknutím na tlačítko „Zobrazit v mapě“.

Veřejný dálkový přístup

Úvodní obrazovka

Vyhledání prvků

- Stát
- Region soudržnosti
- Kraj (v ÚSC)
- Okres
- ORP
- POU
- Obec, volební újezd
- Správní obvod Prahy
- Městská část/obvod
- Část obce
- Volební okrsek
- Ulice
- Stavební objekt
- Adresní místo
- Katastrální území
- Parcela
- ZSJ

Dřívější členění

- Kraj (1960)
- Městský obvod Prahy

Ověření adresy

Adresní místo - detail Kód: 17875820

Obec: [Ústí nad Labem \(okres Ústí nad Labem\)](#) [Informace k datu](#)

Část obce: [Severní Terasa](#) [Zobrazit v mapě](#)

Městská část/obvod: [Ústí nad Labem-Severní Terasa](#)

Ulice: [Kočkovská](#)

PSČ: 40011

Volební okrsek: 9

Přejít na: Stát Přejít

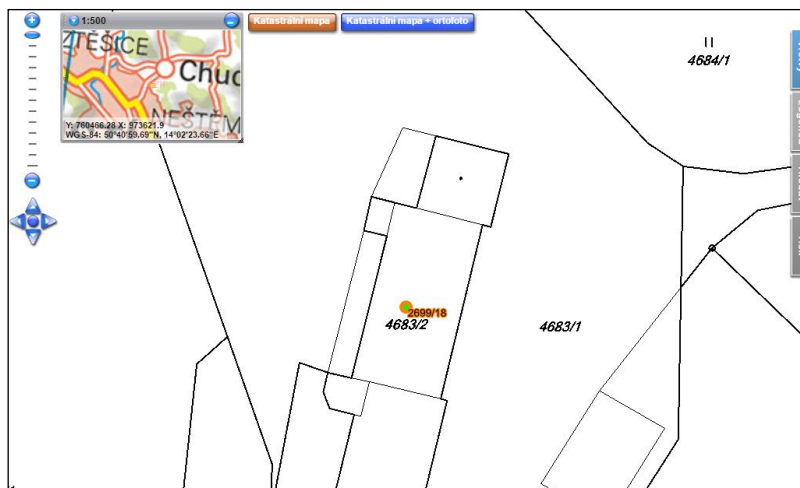
Číslo popisné nebo evidenční / orientační: 2699/18

Adresa dle vyhlášky č. 359/2011 Sb.

Řádek 1: Kočkovská 2699/18

Řádek 2: Severní Terasa

Řádek 3: 40011 Ústí nad Labem



Výběrem pomocí tlačítka Katastrální mapa + ortofoto lze zobrazit letecký snímek budovy opět s vyznačením „polohy“ adresního místa a odpovídajícího čísla popisného nebo evidenčního/orientačního – viz následující náhled. Po výběru měřítko 1:25 000 na posuvníku v levém horním rohu lze zobrazit hranice územně technické jednotky ÚTJ, název a číselný kód ÚTJ: **Ústí n.Lab – Ústí n. Lab – Severní terasa / 775151.**



Území hranic ÚTJ může být vyznačeno několika způsoby. V uvedeném náhledu je část hranice vyznačena plnou, část tečkovanou čarou a část kombinací, pravděpodobně v závislosti na hranicích části obce a městské části.



Pokud byl u provozovny v předchozích letech evidován jiný kód ÚTJ, než se zobrazí v mapě, je nutné provést jeho opravu. V horní části okna „Detail provozovny ovzduší“ lze změnit kód ÚTJ – tlačítko „Změnit údaje“.

Upozornění: Možnost „Změnit údaje“ má pouze uživatel daného subjektu s oprávněním Správce subjektu.

Provozovna	IČP	421400352	Typ	Ovzduší
	Původní IČP		ÚTJ	Ústí nad Labem-Ústí nad Labem-město
	Název	Český hydrometeorologický ústav, p.o. - pr	Registrace v ISPOP	6.1.2010
	ORP	Ústí nad Labem [4214]	Zrušení provozovny	

Adresa RÚIAN Adresa do 2012 Provozovatel Historie Poznámky

Adresa RÚIAN

Původní název ÚTJ byl Ústí nad Labem – Ústí nad Labem město (v náhledu bohužel část názvu skryta).

Změna základních informací

Údaje provozovny

Název * Český hydrometeorolog

ÚTJ * Ústí nad Labem-Ústí

Původní IČP

Zrušit

Rozkliknutím položky ÚTJ se otevře seznam všech evidovaných názvů ÚTJ (v celé ČR) a vepsáním části názvu ÚTJ, popř. přímo známého kódu ÚTJ z mapového náhledu ČÚZK lze následně vybrat správný název ÚTJ.

Změna základních informací

Údaje provozovny

Název * Český hydrometeorolog

ÚTJ * Ústí nad Labem-Ústí

Původní IČP

- Úsov-Židovská obec
- Ústaleč
- Ústrašice
- Ústrašín
- Ústup
- Ústí
- Ústí nad Labem-Ústí nad Labem-Severní Terasa**
- Ústí nad Labem-Ústí nad Labem-město
- Ústí nad Mží
- Ústí nad Orlicí

Zrušit provozovnu

12320-12329/13192

Změna ÚTJ je dokončena a vybraný záznam je nutné uložit.

Změna základních informací

Údaje provozovny

Název* Český hydrometeorolog

ÚTJ* Ústí nad Labem-Ústí

Původní IČP

Detail provozovny ovzduší

Provozovna

IČP	421400352	Typ	Ovzduší
Původní IČP		ÚTJ	Ústí nad Labem-Ústí nad Labem-Sev
Název	Český hydrometeorologický ústav, p.o. - px	Registrace v ISPOP	6.1.2010
ORP	Ústí nad Labem [4214]	Zrušení provozovny	

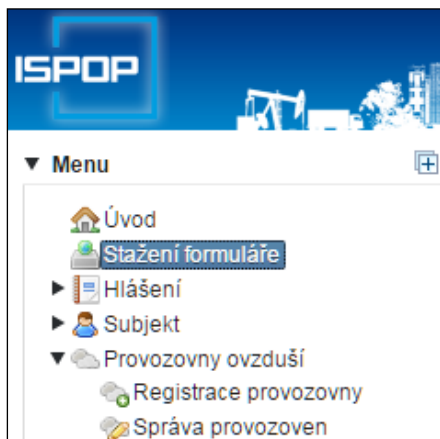
Adresa RÚIAN	Adresa do 2012	Provozovatel	Historie	Poznámky
--------------	----------------	--------------	----------	----------

Adresa RÚIAN

Kraj	Ústecký kraj	Ulice	Kočkovská
Okres	Ústí nad Labem	Číslo domovní	2699
Obec	Ústí nad Labem	Číslo orientační	18
Městská část	Ústí nad Labem-Severní Terasa	PSČ	40011
Část obce	Severní Terasa	Kód adresního místa	17875820



Opravený kód ÚTJ, stejně tak jako změněné nebo doplněné adresní údaje jsou načteny do formuláře F_OVZ_SPE nebo F_OVZ_POPL při jejich následném stažení. (Pozor: načtení opravených údajů se neprovede při otevření formuláře ze záložky „Přehled doručených hlášení“).



ISPOP

▼ Menu

- Úvod
- Stažení formuláře
- Hlášení
- Subjekt
- Provozovny ovzduší
 - Registrace provozovny
 - Správa provozoven

Název Územně technické jednotky (ÚTJ) vč. kódu ÚTJ
Ústí nad Labem-Ústí nad Labem-Severní Terasa [775151]

Upozornění:

Pokud již bylo podáno hlášení souhrnné provozní evidence (F_OVZ_SPE) nebo poplatkové přiznání (F_OVZ_POPL) **za předchozí rok** s nesprávným kódem ÚTJ, je nutné podat opravné hlášení jako „Doplněné“ hlášení s uvedením správného kódu ÚTJ.

Pozn.: Není zapotřebí stahovat nové hlášení, ale stačí v odeslaném souboru PDF (podaném hlášení) opravit kód ÚTJ, vložit evidenční číslo řádného hlášení a odeslat do ISPOP.