

## Popis testu T02 „Umístění provozovny“

Při ohlašování SPE prostřednictvím ISPOP jsou prováděny kontroly úplnosti a logické správnosti údajů. Při nahrávání ohlášených souborů do emisní databáze REZZO provozované ČHMÚ jsou spouštěny další testy, které mají za úkol doplnit kontroly zavedené v rámci ISPOP.

**Provozovatelé jsou rozeslanými e-maily, jejichž součástí je také odkaz na mapový náhled (viz pokyny na str. 2), informování o možných chybách v hlášení za předchozí rok s cílem, aby provedli kontrolu a zjištěné chyby opravili odesláním doplněného hlášení do ISPOP.**

### 1. Úvod

**Pro kontrolu** správnosti údajů se testují navzájem 2 položky:



**Test T02 je prováděný podle následujícího kritéria:**

Označení kritéria	Provozovny	Rozsah emisí	Testovaná položka
<b>T02_k05</b>	Všechny provozovny mimo areálových a recyklačních mobilních zdrojů	všechny	<b>výduch leží mimo území ÚTJ*) provozovny</b> (vzdálenost výduchu od hranice ÚTJ je větší než 0,5 m)

\*) číselník ÚTJ (územně technické jednotky) s propojením na okresy a kraje naleznete zde:

[http://portal.chmi.cz/files/portal/docs/uoco/oez/emise/evidence/aktual/spe\\_kont\\_cz.html](http://portal.chmi.cz/files/portal/docs/uoco/oez/emise/evidence/aktual/spe_kont_cz.html)

Pokud některé výduchy provozovny leží na jiném území než na území ÚTJ vyplněném na listu 1 hlášení SPE, prosíme o zaslání této informace na adresu [spe@chmi.cz](mailto:spe@chmi.cz)

Na základě zpětné informace zaslané zpracovatelem hlášení jsou provozovny s komíny ležícími na 2 nebo více ÚTJ následně označeny v databázi ČHMÚ příznakem „areálové“ a jsou po provedení označení z testování vyloučeny.

### Význam testů:

Chyba *	může způsobit	opravu lze provést
<b>nesprávné ÚTJ</b>	zařazení provozovny do <b>nesprávné obce popř. i okresu a kraje</b> , tj. vykázání emisí v jiné oblasti	opravou <b>na účtu ISPOP (viz kapitola 3.1.), která se promítne do hlášení</b>
<b>nesprávné souřadnice</b>	<b>nesprávné umístění výduchu</b> při využití k modelování kvality ovzduší	opravou hlášení SPE

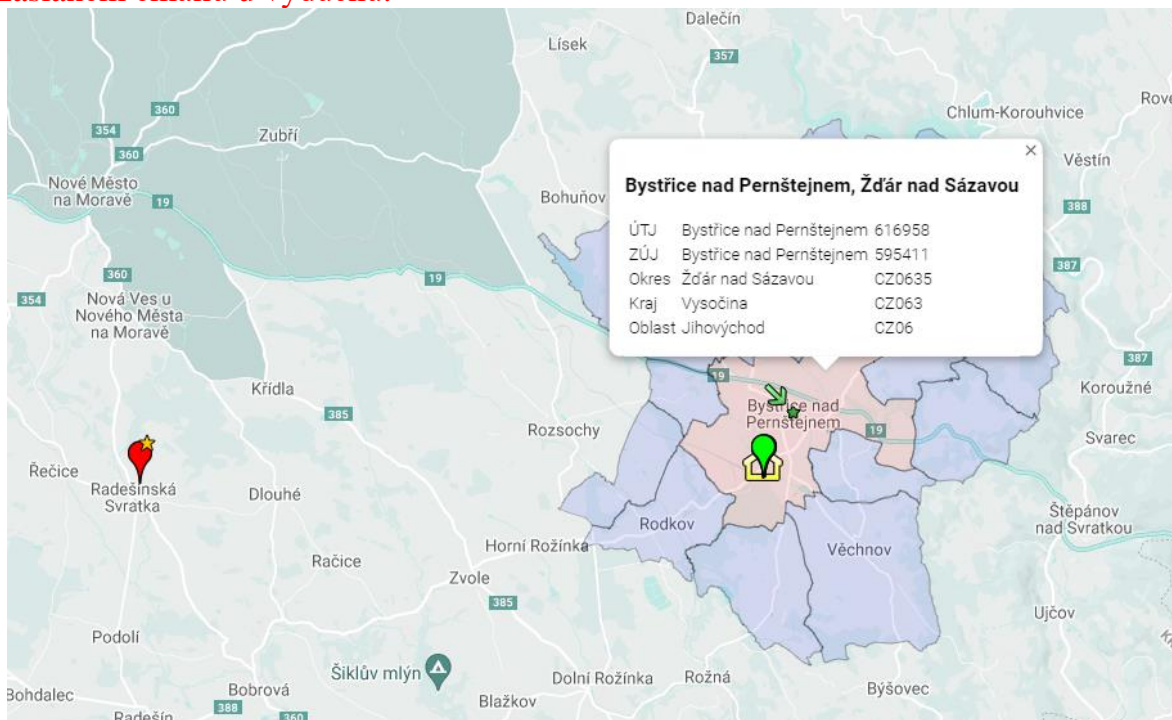
\* některá hlášení mají chybu v obou parametrech

## 2. Informace k funkcionalitám mapy (webový odkaz v zaslaném v e-mailu):

2.1. Mapu je možné zvětšit nebo zmenšit tlačítky vpravo dole na mapě.

2.2. **Sousedící plochy** (s ÚTJ z listu 1 hlášení označené růžovou barvou) jsou značeny modrošedou barvou. Kliknutím na jejich plochu lze zobrazit informace o ÚTJ.

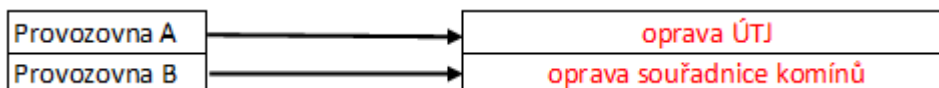
2.3. **Další vrstvy sousedících ÚTJ** již nejsou na mapě barevně vykresleny a kliknutím do plochy mapy se žádné informace nezobrazují. **Pokud na jejich území leží výduch** (viz příklad – výduch u obce Radešinská Svatka), informace o ÚTJ lze nalézt přímo v zaslaném emailu u výduchu.



### Prvky mapy

- ikona **slza** – souřadnice jednoho nebo více komínů (výduchů).
  - **zelená barva** označuje souřadnici na území ÚTJ vyplněného na listu 1 hlášení SPE
  - **červená barva** – mimo ÚTJ vyplněného na listu 1 hlášení SPE
  - **přiblížením šipky myši k ikoně** se zobrazí **bublina - informace o čísle komínu**
- ikona **žlutý domeček** (zčásti viditelný, překrývají ho komíny) – umístění provozovny na základě dat ohlášených v předchozích letech
- **Kliknutím na plochu barevně označených ÚTJ se zobrazí okno s informacemi o ÚTJ:**
  - **území ÚTJ** zapsané **na listu 1 hlášení SPE** – **růžová** barva
  - **sousedící ÚTJ** - **modrošedá** barva
- ikona **zelená šipka s hvězdičkou** – střed ÚTJ (není relevantní pro kontrolu)

## 3. Příklady provozoven s popisem a řešením jsou k dispozici níže.



### 3.1 Provozovna A – oprava ÚTJ

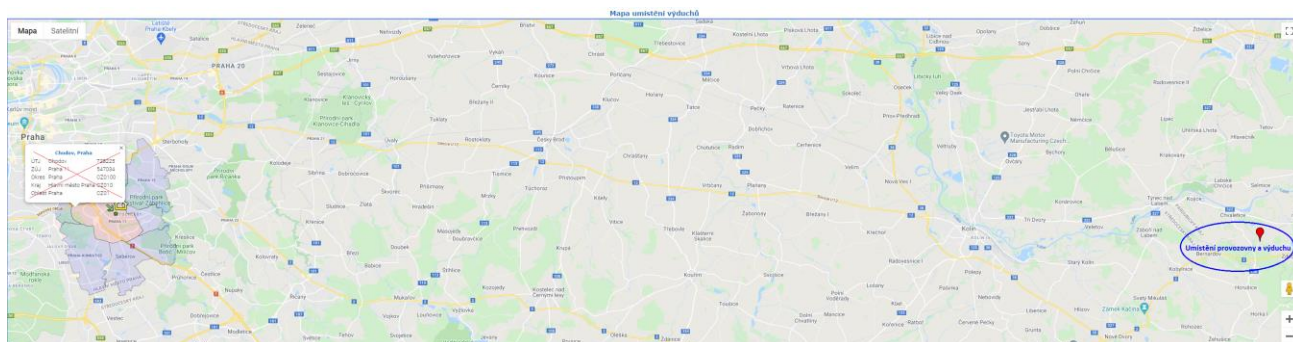
Vygenerovaný email, část textu:

Na listu 1 hlášení SPE je vyplněn kód ÚTJ 728225, jemuž podle číselníku ČSÚ odpovídá název ÚTJ Chodov a název obce Praha.

Na listu 1 hlášení SPE v adresních údajích provozovny je vyplněn název obce Praha.

Souřadnice výduchu č. 2 (zdroj č.102) odpovídá území ÚTJ 655015 s názvem Chvaletice v obci Chvaletice (okres: **Pardubice**).

Vzdálenost souřadnice výduchu od území odpovídajícího kódu ÚTJ uvedenému na listu 1 hlášení je 65.167 km.



#### Příklad ověření:

Umístění provozovny a výduchu je dle adresy v povolení provozu v pořádku. Povolení bylo vydáno provozovně v Pardubickém kraji. Zvětšením mapy tlačítkem vpravo dole a přepnutím na „satelitní“ zobrazení se lze přesvědčit, že označené místo je místem provozu.

#### Popis příkladu:

Z příkladu je zřejmé, že špatně vedené ÚTJ na účtu ISPOP přenášené do formuláře hlášení řadí provozovnu do okresu Praha.

Umístění komínu správně ukazuje na místo provozu.

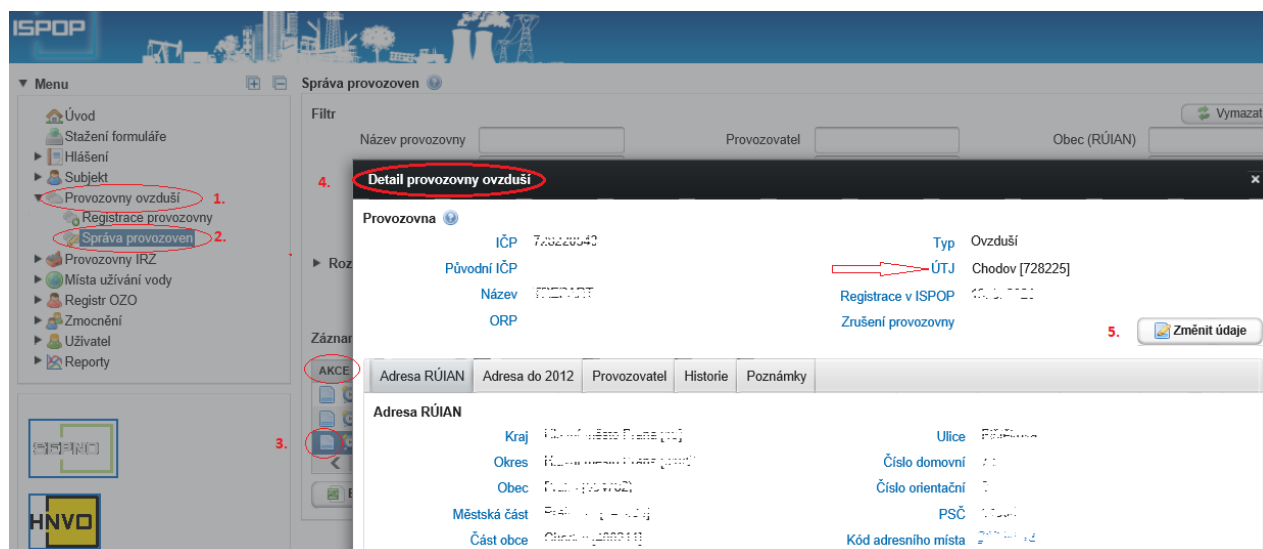
Jelikož se nejedná o bezprostředně sousedící ÚTJ, pro zjištění správného ÚTJ je potřeba se podívat do textu emailu, k části popisující výduch, kde se přímo nabízí (pro opravu) název a kód ÚTJ, tj:

Souřadnice výduchu č. 2 (zdroj č.102) odpovídá území ÚTJ 655015 s názvem Chvaletice v obci Chvaletice (okres: **Pardubice**).

**Stávající ~~ÚTJ 728225 Chodov~~ na účtu ISPOP je potřeba nahradit novým kódem ÚTJ 655015 s názvem Chvaletice (okres: Pardubice).**

## Řešení ve 2 krocích:

a) **Oprava na účtu ISPOP správcem subjektu** (běžný uživatel nemá práva k opravě)  
Přihlášení na [www.ispop.cz](http://www.ispop.cz) - MŮJ ÚČET - záložka v Menu „Provozovny ovzduší“ - „**Správa provozoven**“ – tabulka „Záznamy“ – Pod sloupcem AKCE kliknout na **ikonu Detail** – otevře se okno „**Detail provozovny ovzduší**“.  
horní část okna s názvem Provozovna - oprava ÚTJ (oprava názvu provozovny) tlačítkem „**Změnit údaje**“.



## b) Stažení formuláře SPE

Načtení opraveného ÚTJ lze pouze novým stažením formuláře hlášení a vložením údajů z předchozího platného hlášení.

### Upozornění.

**Změna ÚTJ může provozovnu posunout z jednoho kraje do jiného kraje. Je potřeba vybrat pro provozovnu správný název ÚTJ.**

**Číselník kódů ÚTJ** je k dispozici na webu:

[https://www.chmi.cz/files/portal/docs/uoco/oez/emise/evidence/aktual/spe\\_kont\\_cz.html](https://www.chmi.cz/files/portal/docs/uoco/oez/emise/evidence/aktual/spe_kont_cz.html)

Provozovatel je povinen dle přílohy č. 11 vyhlášky č. 452/2017 Sb. do hlášení souhrnné provozní evidence vyplnit správné údaje a podat tzv. doplněné hlášení prostřednictvím ISPOP.

*V případě jakýchkoli problémů s vyhledáním správného kódu ÚTJ se prosím obraťte s dotazem na [spe@chmi.cz](mailto:spe@chmi.cz)*

### 3.2 Provozovna B – oprava souřadnice komínů

#### Popis zjištěných potenciálních chyb:

Při vyplňování údajů na listu 4 byly vyplněny následující souřadnice pro výdych č.201 a 202, které byly **odečteny správně**, a správně přepsány do formuláře SPE rrrr.

5	Zeměpisné souřadnice paty komínu/výduchu:	N	49	°	32	'	29,659	'
6		E	17	°	25	'	7,845	'

Při vyplňování souřadnic u výdychu č.101 ale došlo **k překlepu**, a z toho důvodu se vygeneroval chybový protokol (email).

5	Zeměpisné souřadnice paty komínu/výduchu:	N	49	°	32	'	29,659	'
6		E	17	°	35	'	7,845	'

#### Způsob opravy:

Je nutné opravit souřadnici výdychu č.101 z hodnoty 35 minut zeměpisné délky na hodnotu 25 minut zeměpisné délky.

#### Upozornění:

**Pokud výdych ústí do 2 nebo více zdrojů, je potřeba ve formuláři opravit souřadnice ve všech vazbách.**

Po provedení On-line kontroly na konci formuláře je nutné celé hlášení odeslat jako doplněné do ISPOP.

Pro nalezení správné souřadnice doporučujeme např. [www.mapy.cz](http://www.mapy.cz).

Poslední podané hlášení s Nejvyšším Evidenčním číslem (poslední platné hlášení) na účtu ISPOP lze nalézt v podsložce „**Přehled doručených hlášení**“ dle nastavení (příklad dle obrázku).

The screenshot shows the ISPOP web application interface. The main content area is titled 'Přehled doručených hlášení'. On the left, there is a 'Menu' sidebar with various options, including 'Přehled doručených hlášení' which is highlighted with a red circle and a red arrow. The main area contains a 'Filtr' section with several input fields: 'Typ hlášení' (set to F\_OVZ\_SPE), 'Ohlašovaný rok' (set to 2020), 'Ev. č. hlášení', 'Číslo dokumentu', 'Předmět hlášení', 'Ohlašovatel', 'IČO/ID', 'Název provozovny', and 'Číslo provozovny/VHB'. Below the filter is a 'Rozšířený filtr' section. At the bottom, there is a 'Záznamy' table with the following data:

AKCE	OHLAŠOVATEL	EV. Č. HLÁŠENÍ	Č. DOKUMENTU	TYP PODÁNÍ	TYP	PŘEDMĚT
	Český hydrometeorologický ústav	1620757	ISPOP_1725908	Řádné	F_OVZ_SPE	2020 / 00