

Test T13 k03

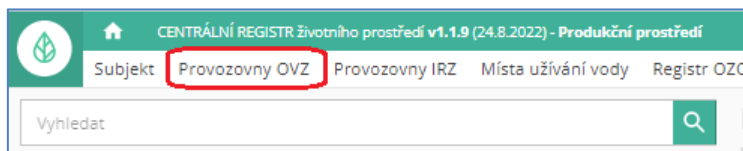
Postup doplnění kódu adresního místa nebo parcely v CRŽP Kontrola kódu ÚTJ u provozovny

Výsledek testu T13_k03, tj. doplnění kódu adresního místa nebo parcely v CRŽP, přímo nesouvisí s podaným hlášením F_OVZ_SPE.

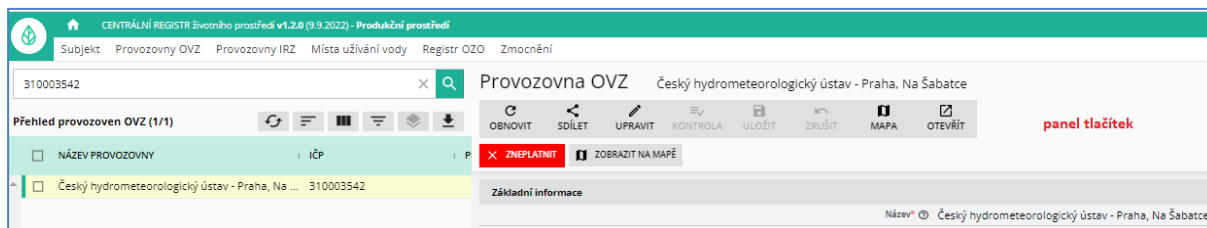
Níže uvedené instrukce souvisí se zpřesněním **lokalizace provozoven OVZ** v Centrálním registru životního prostředí (CRŽP), ve kterém se od r. 2022 evidují přesné adresní údaje pomocí **kódu adresního místa (dále jen ADM)** nebo **údaj o parcele, na které se provozovna nachází**.

Stavební objekty, kterým není přiděleno číslo popisné nebo evidenční, nemají na RÚIAN přiřazený kód adresního místa. Tyto provozovny vyplňují v CRŽP údaje o parcele.

Úpravy údajů lze provést **po přihlášení** do CRŽP, vlevo nahoře na kartě „**Provozovny OVZ**“.
Oprávnění ke změnám v záložce Provozovny OVZ má pouze **správce subjektu**.



Po zadání identifikačního čísla provozovny do vyhledávacího pole se napravo zobrazí údaje provozovny s nabídkou **panelu tlačítek**.



Doplnění kódu adresního místa.

Tlačítkem „**UPRAVIT**“ lze aktivovat položky a změnit adresní údaje provozovny.

Provozovna OVZ Český hydrometeorologický ústav - Praha, Na Šabatce

OBNOVIT SDÍLET **UPRAVIT** KONTROLA ULOŽIT ZRUŠIT OTEVŘÍT

Základní informace

Název* Český hydrometeorologický ústav - Praha, Na Šabatce X

Provozovna IČZ X

Poznámky

Provozovatel

Provozovatel* Český hydrometeorologický ústav (00020699)

IČO 00020699

Adresa Praha, Na Šabatce 2050/17, 143 00, Komořany, Praha 12, Hlavní město Praha, Hlavní město Praha, Česko

OTEVŘÍT

ÚTJ: Lokalita provozovny (zadání výběrem parcely)

ÚTJ* 728519 - Komořany X

Areál se nachází na více ÚTJ

KÚ (povinné, pokud není vyplněno adresní místo)* X

Typ parcely (povinné, pokud není vyplněno adresní místo)* X

Kmenové číslo parcely (povinné, pokud není vyplněno adresní místo)* X

Pořadové číslo parcely (povinné, pokud není vyplněno adresní místo)* X

Vzdálenost polohy provozovny od středu ÚTJ 150m

Adresa provozovny [Praha, Na Šabatce 2199, 143 00, Komořany, Praha 12, území Hlavního města Prahy, Hlavní město Praha, Česko]

Stát* Česko X

Kraj* Hlavní město Praha X

Okres* území Hlavního města Prahy X

Obec* Praha X

Část obce* Komořany X

Městská část* Praha 12 X

Ulice* Na Šabatce X

Adresní místo X

Typ stavebního objektu budova s číslem popisným X

Číslo popisné* 2199 X

Číslo orientační X

Znak čísla orientačního X

PSČ* 14300 X

Zeměpisná šířka* 49°59'17.5027" X

Zeměpisná délka* 14°24'24.0556" X

Kód adresního místa lze přiřadit k objektům (průmyslové objekty, objekty k bydlení), rodinným a bytovým domům a jednotlivým vchodům, atd., u nichž je evidována adresa s těmito prvky:

- název kraje, název okresu, název obce, název městské části nebo městského obvodu, název části obce
- číslo popisné nebo evidenční popř. i název ulice a číslo orientační

Objekty, kterým **není přiděleno** číslo popisné nebo evidenční nemají přiřazený kód adresního místa a pro zadání jejich adresy v registru CRŽP zpravidla postačuje výběr kraje, okresu, obce (popř. ulice) a PSČ. Mezi takové objekty patří zejména čerpací stanice, čistírný odpadních vod, objekty (zemědělské, rekreační, apod.) mimo zastavěnou část obce, apod.

Tyto objekty vyplňují v CRŽP údaje o parcele, viz část „Doplnění parcely“.

Příklad doplnění kódu adresního místa.

- 1) Postupujte obdobně jako u následujícího příkladu doplnění kódu adresního místa provozovny Ovězuší Českého hydrometeorologického ústavu.

Adresa provozovny

Stát* Česko

Kraj* Hlavní město Praha

Okres* Území hlavního města Prahy

Obec* Praha

Část obce* Komořany

Městská část* Praha 12

Ulice* Na Šabatce

Adresní místo* Na Šabatce 2199/2a, 14300 Praha 12 [22719776]

Typ stavebního objektu

Číslo popisné* 2199 X

Číslo orientační 2 X

Znak čísla orientačního a X

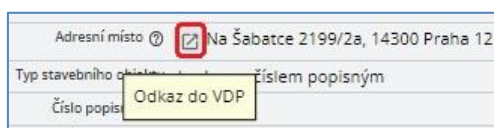
PSČ* 14300 X

Zeměpisná šířka* 49°59'17.5027"

Zeměpisná délka* 14°24'24.0556"

Vzdálenost bodu na mapě od adresního místa 0m

- 2) Do adresy provozovny bylo doplněno číslo orientační ve spodní části detailu provozovny.
- 3) Po zadání kompletní adresy se kliknutím do kolonky, vedle textu „Adresní místo“, následně objeví **bublina**, v tomto případě s adresou „Na Šabatce 2199a, 14300 Praha12 [22719776].
- 4) Po kliknutí na „bublínu“ se adresa „s kódem“ uloží do kolonky. Změnu je potřeba tlačítkem „ULOŽIT“ (panel tlačítek).
- 5) Po uložení adresního místa je možné provést **kontrolu adresy** kliknutím na ikonu „Odkaz do VDP“ dle obrázku.



V otevřeném okně „Veřejný dálkový přístup“ (VDP) lze vpravo nahoře kliknout na „Zobrazení v mapě“ a výběrem zobrazení „Katastrální mapa a ortofoto“ ověřit shodu adresy s místem provozovny (provozu).

Při pomalejším internetovém připojení může při používání náhledů ČÚZK docházet k dlouhým časovým odezvám při zobrazení mapy, letecké mapy (ortofoto) nebo změně měřítka zobrazované mapy.

ČÚZK Veřejný dálkový přístup

Úvodní obrazovka Adresní místo - detail Kód: 22719776

Vyhledání prvků

- Stát
- Region soudržnosti
- Kraj (VÚSC)
- Okres
- ORP
- POU
- Obec, vojenský újezd
- Obvod Prahy
- Správní obvod Prahy
- Městská část/obvod
- Část obce
- Volební okrsek
- Ulice
- Stavební objekt
- Adresní místo
- Katastrální území
- Parcela
- ZSJ

Obec: Praha

Část obce: Komořany

Městská část/obvod: Praha 12

Ulice: Na Šabatce

PSČ: 14300

Volební okrsek: 12013

Číslo popisné nebo evidenční / orientační: 2199/2a

Adresa dle vyhlášky č. 359/2011 Sb.

Řádek 1: Na Šabatce 2199/2a

Řádek 2: Komořany

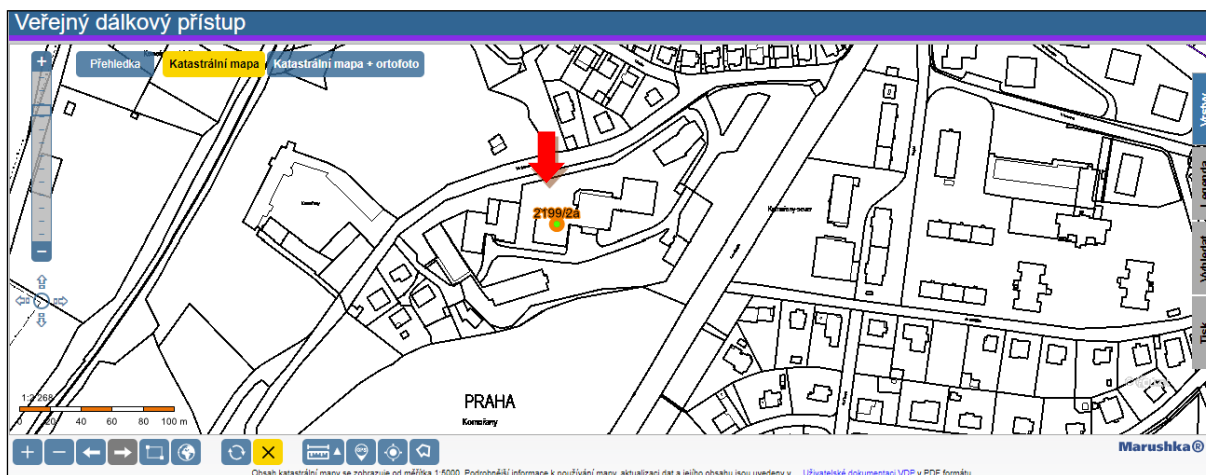
Řádek 3: 14300 Praha 4

Informace k datu

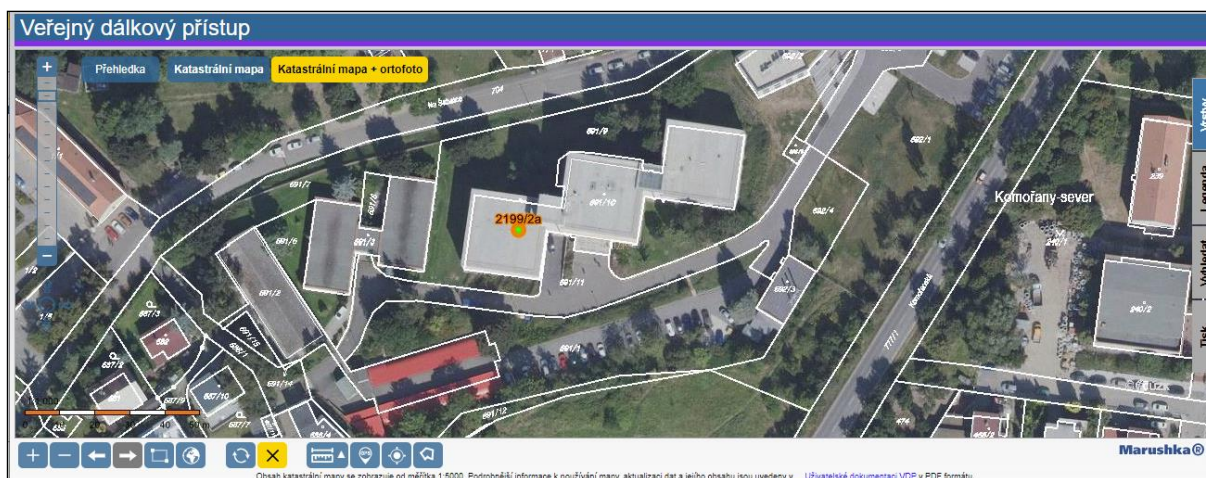
Zobrazit v mapě

Přejít na: Stát Přejít

Kliknutím na tlačítko „Zobrazit v mapě“ se zpravidla v novém okně prohlížeče otevře mapa se zobrazením půdorysu stavby a vyznačením „polohy“ adresního místa a odpovídajícího čísla popisného nebo evidenčního/orientačního.



Výběrem pomocí tlačítka „Katastrální mapa + ortofoto“ lze zobrazit letecký snímek budovy opět s vyznačením „polohy“ adresního místa a odpovídajícího čísla popisného nebo evidenčního/orientačního – viz následující náhled.



V případě nejasností při výběru adresních údajů kontaktujte telefonicky (244 032 457) nebo mailem (spe@chmi.cz) podporu poskytovanou ČHMÚ.



Správu RÚIAN a zavádění nových adresních míst nezajišťuje ČHMÚ nebo CRŽP, ale je v kompetenci ČÚZK (viz <http://www.cuzk.cz/ruian.aspx>)



Definované adresy z RÚIAN jsou v CRŽP automaticky aktualizovány, ale RÚIAN nemusí obsahovat vždy nejnovější údaje. **V případě nenalezení adresy** je zapotřebí se obrátit na Helpdesk ČÚZK: <https://helpdesk.cuzk.cz/ehd/vytvorPozadavek>.

Doplnění parcely.

Pokud adresa provozovny nemá přiřazený kód adresního místa (zpravidla z důvodu nepřidělení čísla popisného budově provozovny např. u čerpacích stanic, apod.), je zapotřebí provést **lokalizaci provozovny** doplněním údajů o jedné parcele, na níž je provozovna umístěna (v případě více parcel je vhodné vybrat parcelu, na které je umístěn zdroj ohlašující významnější emisi).

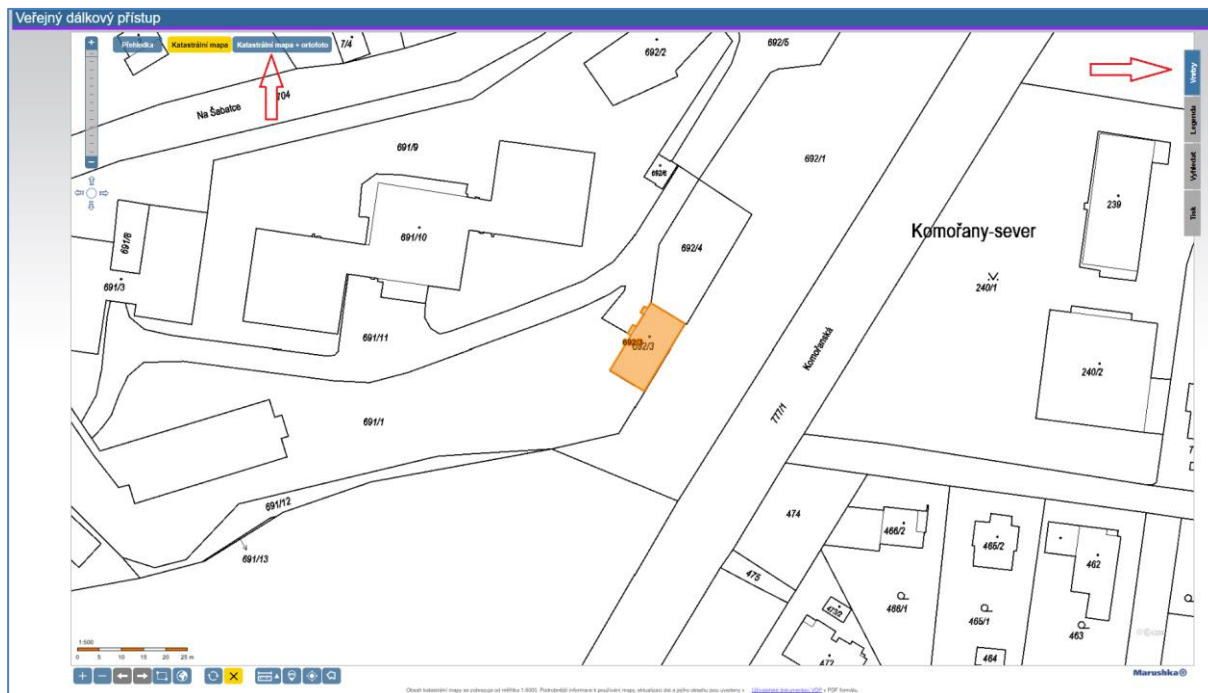
Údaje o parcele lze zpravidla najít v povolení provozu.

Vyplnění se provede v části „ÚTJ; Lokalita provozovny (zadání výběrem parcely)“:

- Katastrální území
- Typ parcely
- Kmenové číslo parcely, popř. také Pořadové číslo parcely

Ověření správného výběru parcely lze provést zadáním údajů na adrese <https://vdp.cuzk.cz/vdp/ruian/parcely/vyhledej>

Kliknutím na **ikonu** zeměkoule ve sloupci „Detail“ se zpravidla v novém okně prohlížeče otevře mapa a zobrazí polohu provozovny, jak je dále vidět na obrázku.



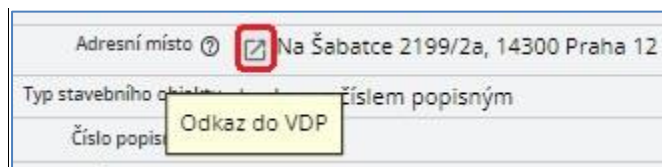
V otevřeném okně „Veřejný dálkový přístup“ (VDP) lze vpravo nahoře kliknout na „Zobrazení v mapě“ a výběrem zobrazení „Katastrální mapa a ortofoto“ ověřit shodu adresy s místem provozny (provozu).

Pokud by zobrazené místo neodpovídalo skutečnému místu provozu a skutečný provoz by se nacházel na vedlejších pozemcích, tak lze dohledat parcelu přes ikonu „Vrstvy“ výběrem „Parcely“ v pravém horním rohu okna VDP (viz obr. níže). Na mapě, při měřítku 1:2000, se zobrazí modré čtverečky reprezentující body parcel. Kliknutím na modrý čtvereček se zobrazí popis k parcelě (Definiční bod parcely). Kliknutím na žlutý text „Podrobněji“ se otevře okno s detaily parcely.



Postup ověření správného kódu ÚTJ

Ověření správného výběru kódu územně technické jednotky ÚTJ lze provést v mapovém náhledu, který se postupně zobrazí **po rozkliknutí číselného Kódu adresního místa v CRŽP**, kliknutím na ikonu „Odkaz do VDP“.



V otevřeném samostatném okně detailu adresního místa (VDP ČÚZK) se katastrální mapa otevře kliknutím na tlačítko „Zobrazit v mapě“.

ČÚZK Veřejný dálkový přístup

Úvodní obrazovka

Vyhledání prvků

- Stát
- Region soudržnosti
- Kraj (VÚSC)
- Okres
- ORP
- POU
- Obec vojenský újezd
- Obvod Prahy
- Správní obvod Prahy
- Městská část/obvod
- Část obce
- Volební okrsek
- Ulice
- Stavební objekt
- Adresní místo
- Katastrální území
- Parcela
- ZSJ

Ověření adresy

Výměnný formát

Adresní místo - detail

Kód: 22719776

Obec: [Praha](#)

Část obce: [Komořany](#)

Městská část/obvod: [Praha 12](#)

Ulice: [Na Šabatce](#)

PSČ: 14300

Volební okrsek: 12013

Číslo popisné nebo evidenční / orientační: 2199/2a

Adresa dle vyhlášky č. 359/2011 Sb.

Řádek 1: Na Šabatce 2199/2a

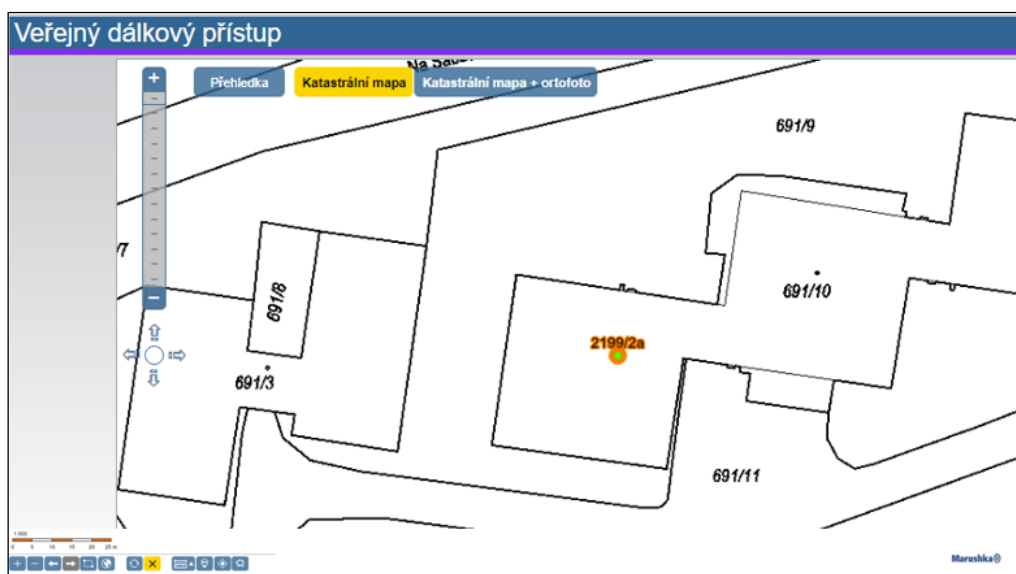
Řádek 2: Komořany

Řádek 3: 14300 Praha 4

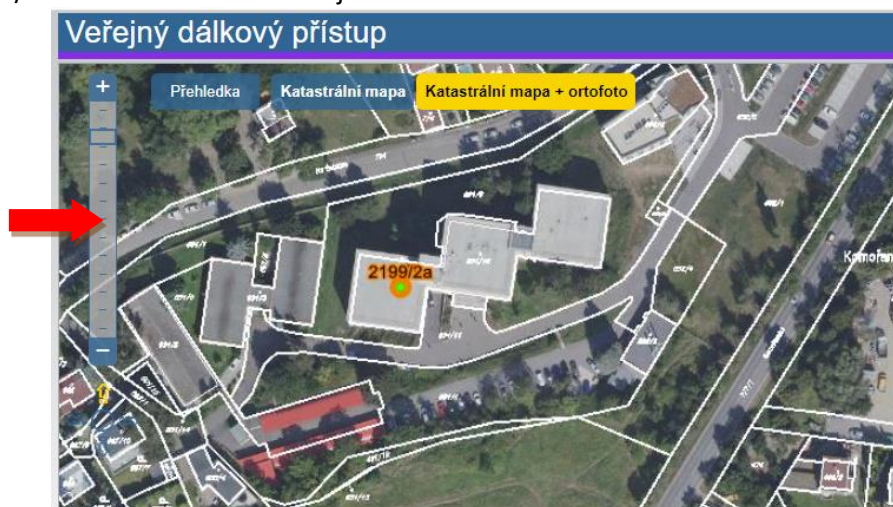
Přejít na: Stát Přejít

Informace o datu

Zobrazit v mapě



Výběrem pomocí tlačítka „Katastrální mapa + ortofoto“ lze zobrazit letecký snímek budovy opět s vyznačením „polohy“ adresního místa a odpovídajícího čísla popisného nebo evidenčního/orientačního – viz následující náhled.



Po výběru měřítko, zpravidla 1:30 000, na posuvníku v levém horním rohu lze zobrazit hranice územně technické jednotky ÚTJ, název a číselný kód ÚTJ: **Komorany / 728519**
Území hranic ÚTJ může být vyznačeno několika způsoby. V uvedeném náhledu je část hranice vyznačena plnou, část tečkovanou čarou a část kombinací, pravděpodobně v závislosti na hranicích části obce a městské části.



Pokud byl u provozovny v předchozích letech evidován jiný kód ÚTJ, než se zobrazí v mapě, je nutné provést jeho opravu.

Pokud se jedná o rozsáhlou provozovnu OVZ, která se nachází **na více ÚTJ**, zaškrtně se pole „**Areál se nachází na více ÚTJ**“:

ÚTJ: Lokalita provozovny (zadání výběrem parcely)	ÚTJ* 728519 - Komorany
Areál se nachází na více ÚTJ	<input checked="" type="checkbox"/>

Vložení ÚTJ do CRŽP lze provést vepsáním části názvu ÚTJ nebo výběrem z nabídky rolovacího okna (viz kolečko níže).

ÚTJ*	Areál se nachází na více ÚTJ
Komoř	Dřínov u Komořan
	Komořany
	Komořany na Moravě
	Komořany u Mostu

KÚ (povinné, pokud není vyplněno adresní místo)*
Typ parcely (povinné, pokud není vyplněno adresní místo)*
Kmenové číslo parcely (povinné, pokud není vyplněno adresní místo)*
Pořadové číslo parcely (povinné, pokud není vyplněno adresní místo)*
Vzdálenost polohy provozovny od středu ÚTJ 0m

Vybraný záznam je nutné „**ULOŽIT**“.